

6 「健康と歴史・文化の路」の整備事業計画

(1) 整備事業計画

「健康と歴史・文化の路」の整備については、社会資本整備総合交付金(地域住宅交付金、街なみ環境整備交付金)を活用して、計画的に事業を実施します。

○「健康と歴史・文化の路」の整備事業計画(案)

年度		22	23	24	25	26	27	28	29
事業内容			・設計委託 7,000,000円 ・測量委託 3,800,000円 ・整備工事 14,200,000円	・設計委託 4,000,000円 ・測量委託 2,200,000円 ・整備工事 18,800,000円	・設計委託 4,000,000円 ・測量委託 2,200,000円 ・整備工事 43,800,000円	・設計委託 4,000,000円 ・測量委託 2,200,000円 ・整備工事 43,800,000円	・設計委託 4,000,000円 ・測量委託 2,200,000円 ・整備工事 43,800,000円	・設計委託 4,000,000円 ・測量委託 2,200,000円 ・整備工事 43,800,000円	・設計委託 4,000,000円 ・測量委託 2,200,000円 ・整備工事 43,800,000円
	事業費	4,620,000円	25,000,000円	25,000,000円	50,000,000円	50,000,000円	50,000,000円	50,000,000円	50,000,000円
財源	社会資本整備総合交付金	2,079,000円	11,250,000円	11,250,000円	11,250,000円	11,250,000円	11,250,000円	11,250,000円	11,250,000円
	地域住宅交付金(45%以内)								
	街なみ環境整備交付金(50%以内)				12,500,000円	12,500,000円	12,500,000円	12,500,000円	12,500,000円
市費		2,541,000円	13,750,000円	13,750,000円	26,250,000円	26,250,000円	26,250,000円	26,250,000円	26,250,000円
	合計	4,620,000円	25,000,000円	25,000,000円	50,000,000円	50,000,000円	50,000,000円	50,000,000円	50,000,000円

地域住宅交付金関連事業	優先整備路線		①裏宿地内 約220m	①裏宿地内 約270m	①日向和田 地内 約240m	①日向和田 地内 約340m	①日向和田 地内 約290m	①日向和田 地内 約240m	①日向和田 地内 約150m ④梅郷地内 約120m
	その他の整備路線				②③⑤⑥⑦⑧ 入口部29箇所				
街なみ環境整備交付金関連事業	優先整備路線				①森下地内 約280m	①森下～上町 地内 約250m	①上町～仲町 地内 約150m	①本町地内 約100m	①本町地内 約30m
	その他の整備路線								⑧本町地内 約70m

※事業実施については、各年度の予算に応じて対応します。

(2) 事業計画の内容

ア 優先整備路線(歩道部・車道部、入口部・交差点の舗装整備)

「健康と歴史・文化の路づくり事業」では、優先整備路線ルート①およびルート④において、整備事業化を図ります。

イ 整備路線(入口部の舗装整備)

(ア) 整備事業の対象

「健康と歴史・文化の路」の整備路線(8路線)については、優先整備路線(ルート①・④)の整備とあわせ、全ての路線の入口部などにおいて事業を実施します。

通過交通の抑制に効果の高い整備として、入口部における舗装整備を施工するとともに、「健康と歴史・文化の路」を示すサインの設置を行います。

具体的な事業対象地点は、現地調査の結果を踏まえ、23地点を候補とします。また、歩行者や車両の通行量や利用状況を勘案して事業を実施します。

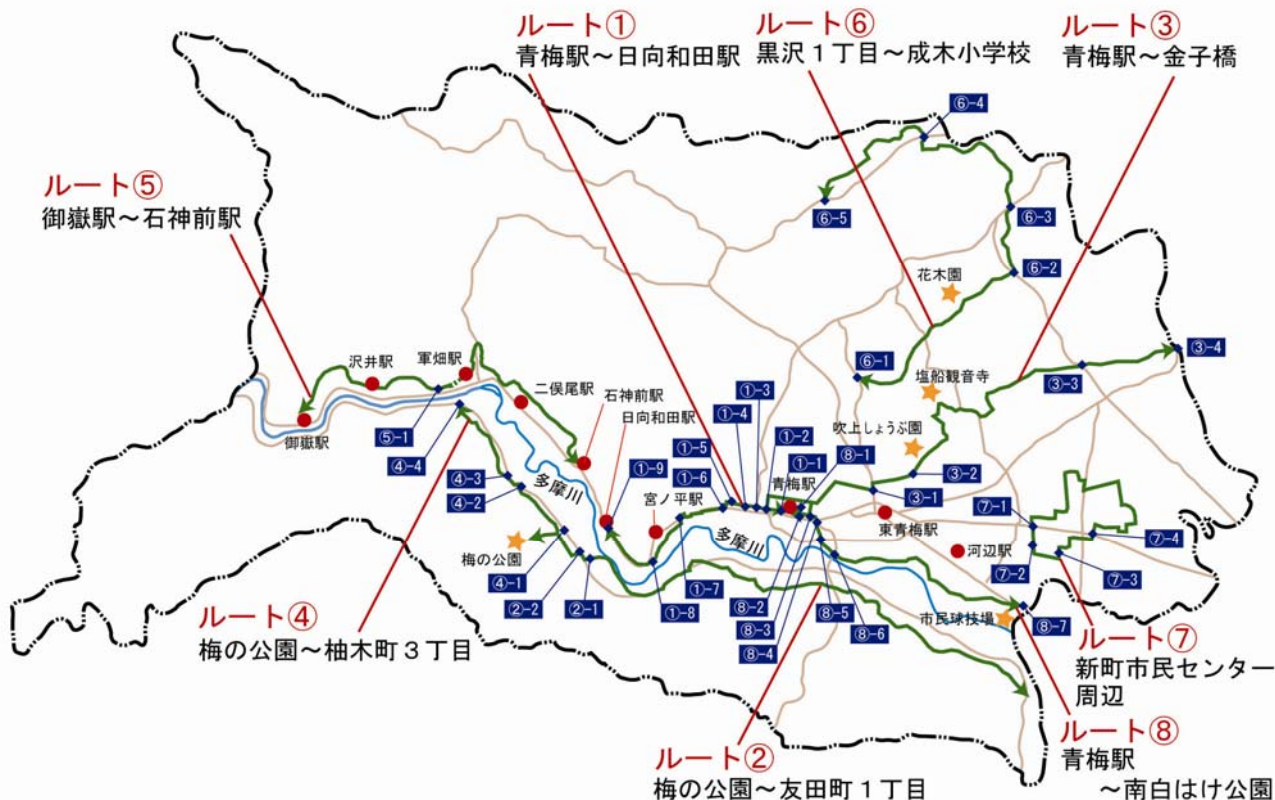
(イ) 整備事業の内容

入口部の舗装対象地点の整備方法については、優先整備路線(ルート①・④)以外の整備路線(ルート②・③・⑤・⑥・⑦・⑧)は、すべて標準的な区間に該当するため、使用素材は洗出しアスファルトとします。また、表示する幅は2～3mを基本とし、道路幅員に応じて設定します。

ウ 付帯する整備

安全で安心なみちづくりに向けて、このような整備にあわせて、道路敷内および沿道における小規模な休憩スペースの確保、ベンチや緑陰等の設置の検討を進めます。また、速度制限や将来における一方通行を含む交通規制については、関係機関との協議を行っていきます。さらに、整備後の路線の活用を促すため、路線案内図を作成します。

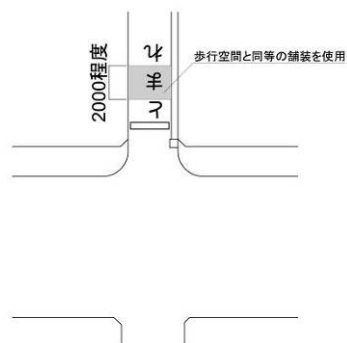
○整備路線における入口部の舗装対象地点（候補）



○入口部の舗装整備

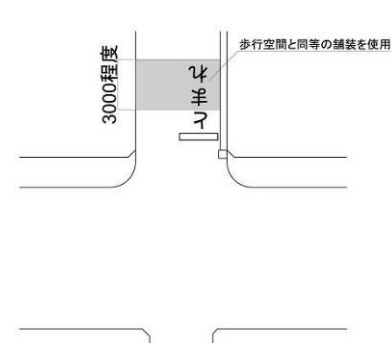
・道路幅員 3～4m程度の場合

地点⑥-4 成木街道からの入口部
標準的な区間（洗出しアスファルト舗装）



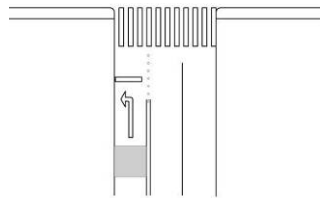
・道路幅員 5～6m程度の場合

地点②-2 吉野街道からの入口部
標準的な区間（洗出しアスファルト舗装）



・隅切り付近の路面が複雑な形状となっている場合

地点⑧-4 青梅街道からの入口部
標準的な区間（洗出しアスファルト舗装）



～安全で安心なみちづくりに向けて～
「青梅市健康と歴史・文化の^{みち}路」整備事業計画

平成 23 年 3 月発行

発 行 : 青 梅 市

〒 198-8701

東京都青梅市東青梅 1-11-1

TEL 0428-22-1111(代表)

編 集 : 青 梅 市 建 設 部 管 理 課