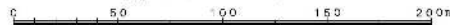


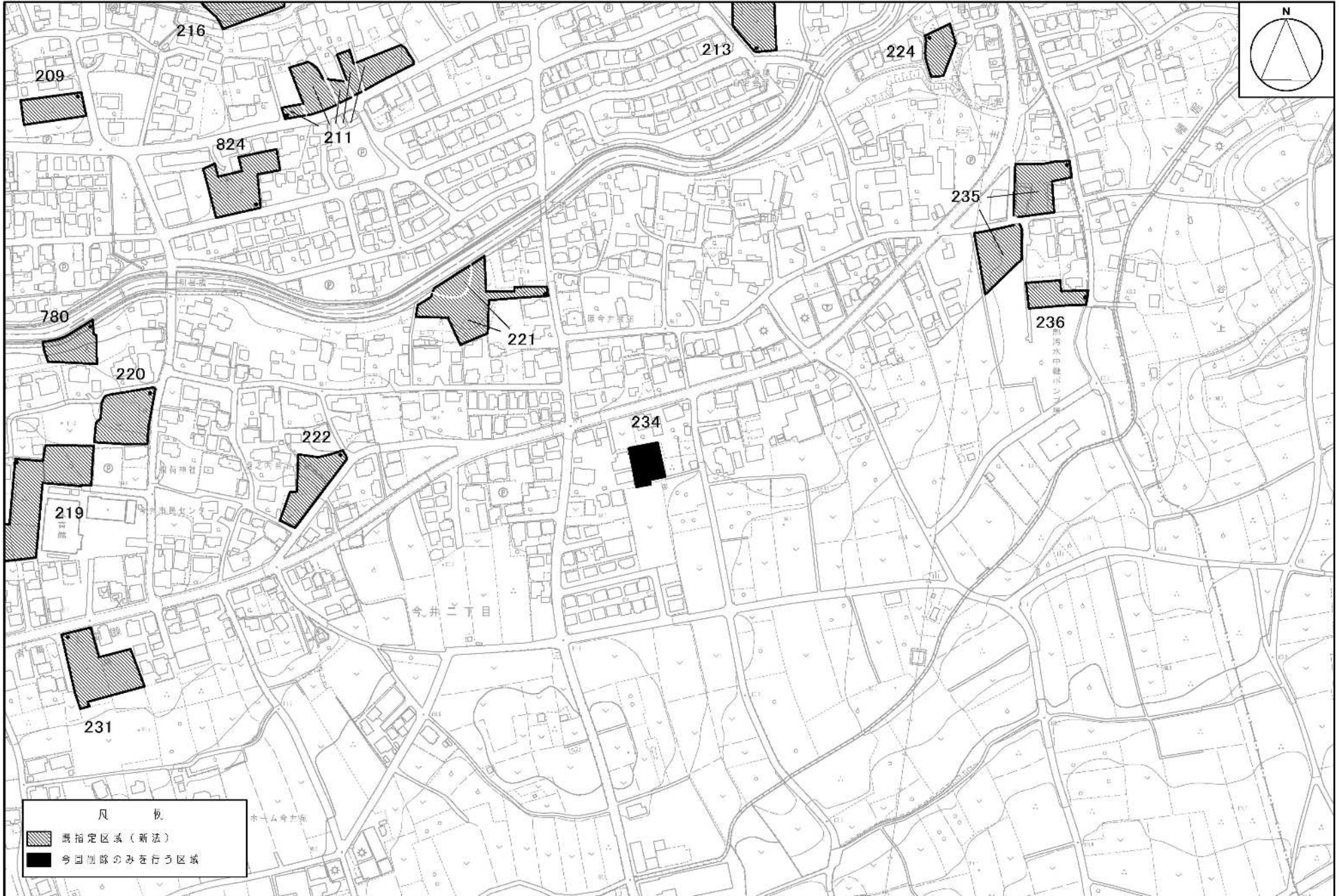
凡 例

- 指定区域(新法)
- 今回追加のみを行う区域

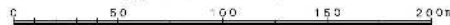
縮 尺 1 : 2,500



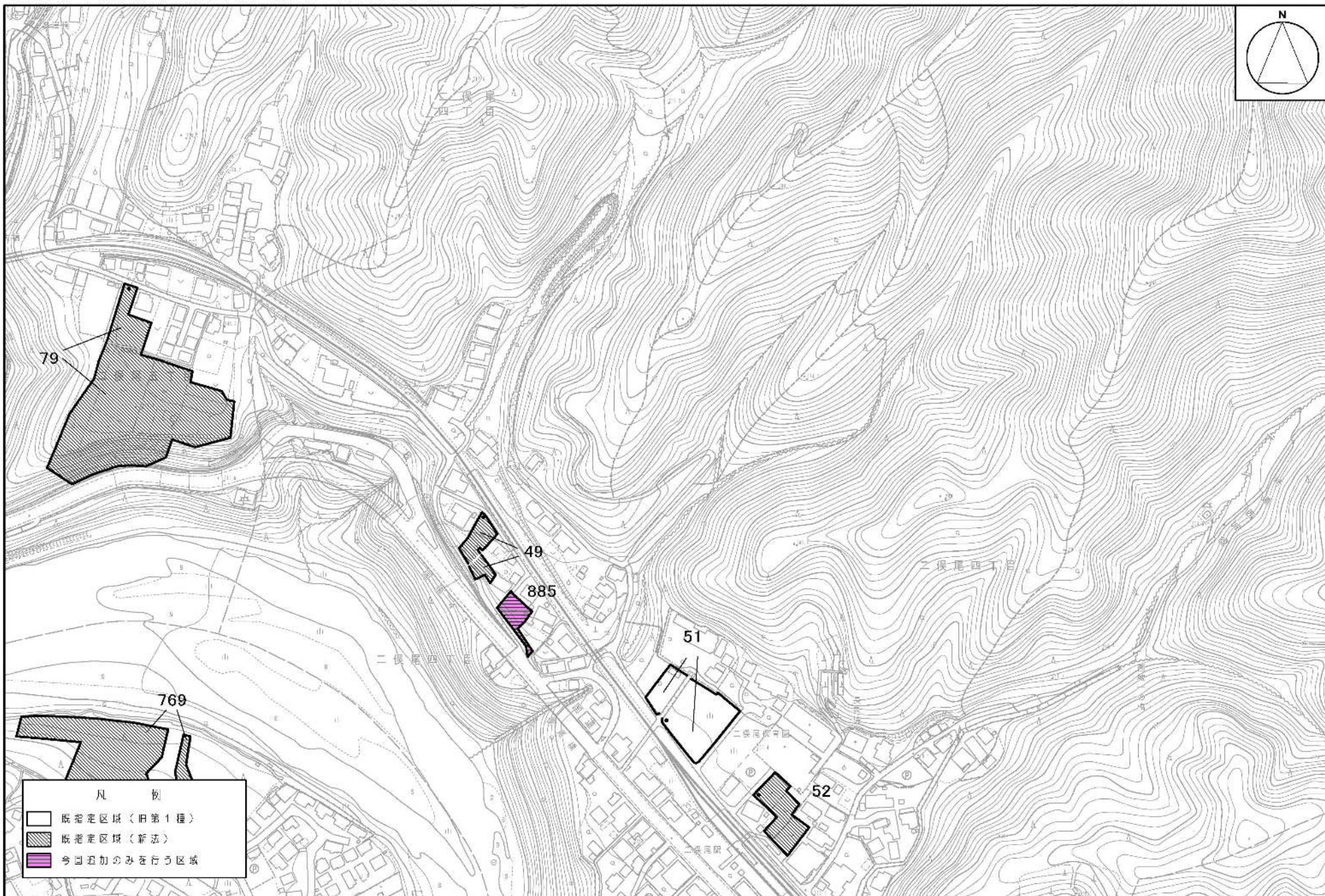
この図面は、青梅都市計画生産緑地地区計画図(青梅市決定)の図面番号 1, 17 の地形図番号 21, 22 の図面です。
縮尺 1 : 2,500



縮 尺 1 : 2,500



この図面は、青梅都市計画生産緑地地区計画図(青梅市決定)の一部として作成されたものであり、図面内容の正確性を保証するものではありません。また、図面内容の正確性を保証するものではありません。

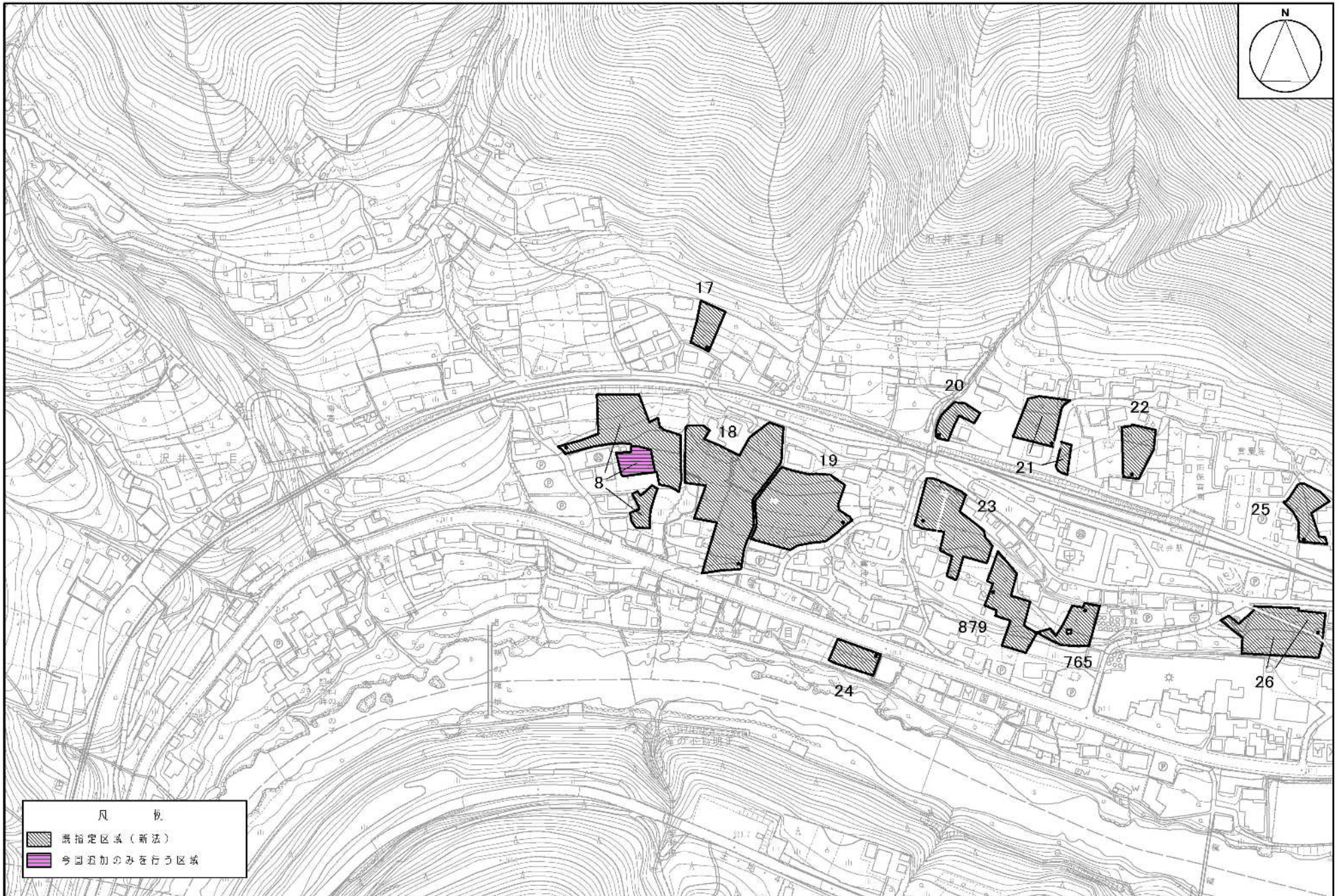


- 凡 例
- 既指定区域(旧第1種)
 - 既指定区域(新法)
 - 今回追加のみを行う区域

縮尺 1 : 2,500



1.この図面は、青梅都市計画生産緑地地区計画図(青梅市決定)の図面番号 3 / 17 の地形図番号 18 の地形図を基に作成されたものである。2.図面は、2023年10月現在のものである。



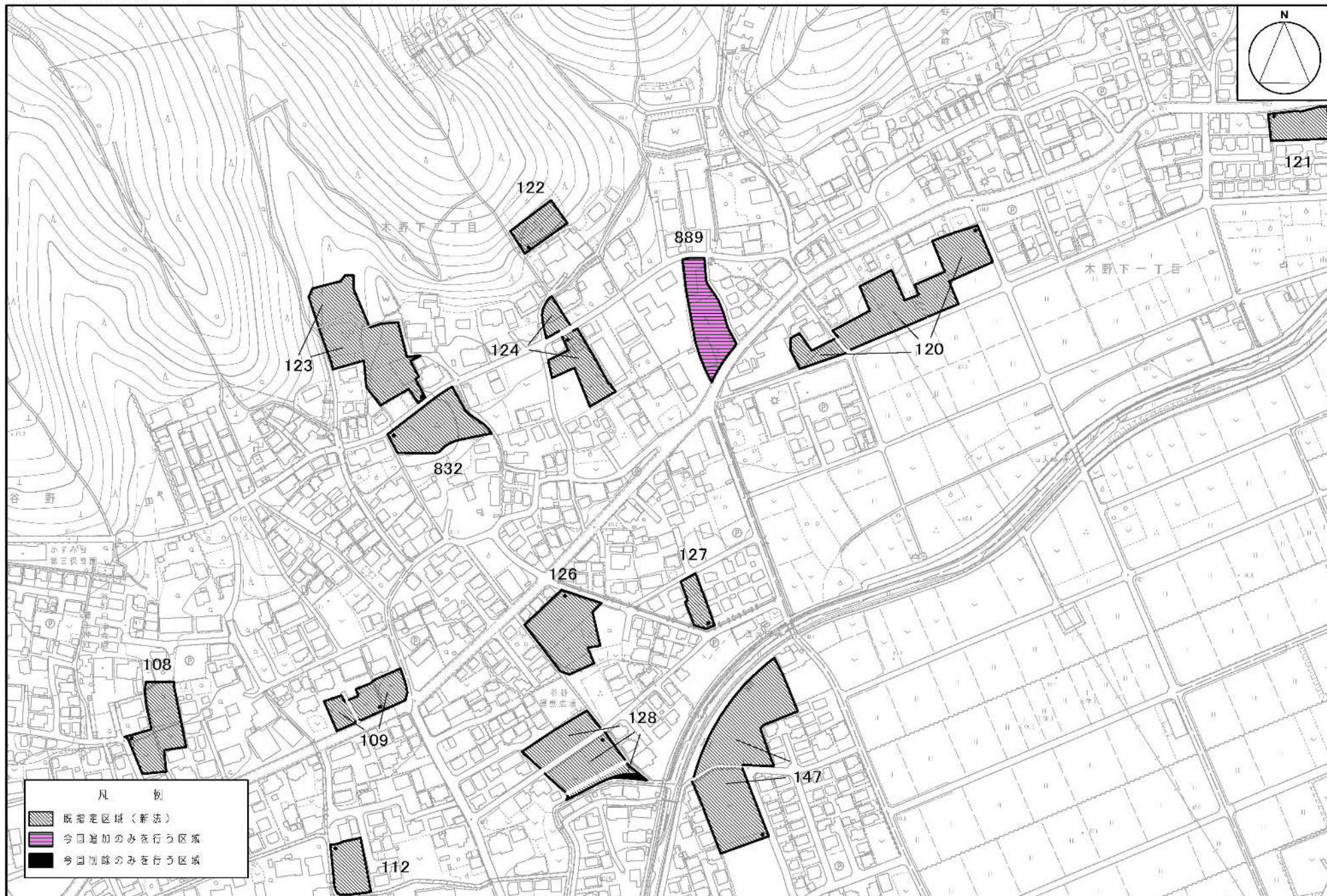
凡 例

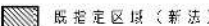
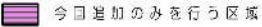
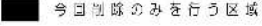
- 誘指定区域(新法)
- 今回追加のみを行う区域

縮 尺 1 : 2,500

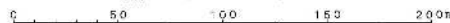


この図面は、青梅都市計画生産緑地地区計画図(青梅市決定)の一部として作成されたものであり、図面内容の正確性を保証するものではありません。また、図面内容の著作権は、青梅市に帰属します。



- 凡 例
-  既指定区域(新法)
 -  今回追加のみを行う区域
 -  今回削除のみを行う区域

縮 尺 1 : 2,500



1:1000縮尺の地形図を基に作成されたもので、実際の地形と異なる場合があります。また、測量データは最新の測量データに基づいて作成されています。



- 凡 例
- 既指定区域(旧第1種)
 - ▨ 既指定区域(新法)
 - 今回追加のみを行う区域

縮 尺 1 : 2,500



1:2,500縮尺の地形図(国土地理院発行)を基に作成。測量資料は国土地理院発行のものを使用。測量資料は国土地理院発行のものを使用。測量資料は国土地理院発行のものを使用。